

Planung

	Bankett		best. Rinne - A12
	Gussasphalt		best. Entwässerung
	Mittelstreifen, Achse		Straßenablauf- erneuern
	Beton		Straßenablauf- behalten
	Bankett		Ersatz DN150
	Dammböschung		Inlinersanierung
	Einschnittböschung		best. LSW
	Versickermulde		best. E-Leitung
	Bord- /Pendelrinne		Fm-Kabel
	Asphaltbeton		Gasleitung
	Brücke		Telekom
	Angleichung Gelände		Standort Baugrunduntersuchung
	Notrufsäule		Prüferbericht Nr. 338 - 25; 05/2025
	VBA (Verkehrsbeflussungsanlage)		Prüferbericht Nr. 133 - 26; 02/2026
	best. Betongleitwände		Bohrkerne Beton
			Bohrkerne Asphalt
			untersuchte Pflasterflächen
			untersuchte Rinnen
			Standort Baugrunduntersuchung
			Prüferbericht Nr. 242 - 24; 02/2024
			Bohrkerne Beton

Verwaltung

	Gemeindegrenze
	Flurstücksgrenze

Schutzgebiete

	FFH-Gebiet
	Naturschutzgebiet
	Landschaftsschutzgebiet
	gesetzlich geschütztes Biotop
	Kultur-, Bau-, Bodendenkmal

Stationierung

	Fläche des Moores
	Überschwemmungsgebiet
	Wasserschutzzone I / II
	Wasserschutzzone III

Die Autobahn
Niederlassung Nordost
An der Autobahn 111
16540 Hohen Neuendorf

bearbeitet

freigegeben

Projekt-Nr. A-04772

Nr.	Art der Änderung	Datum	Zeichen

Lagesystem	ETRS89 / UTM 33	Stand Kataster	September 2023
Höhensystem	DHHN 2016	Bestandsvermessung	November 2023

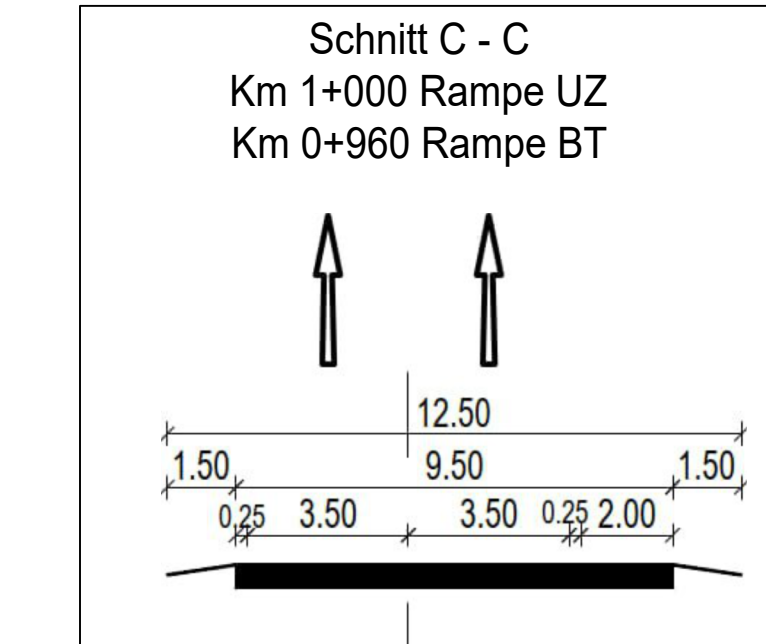
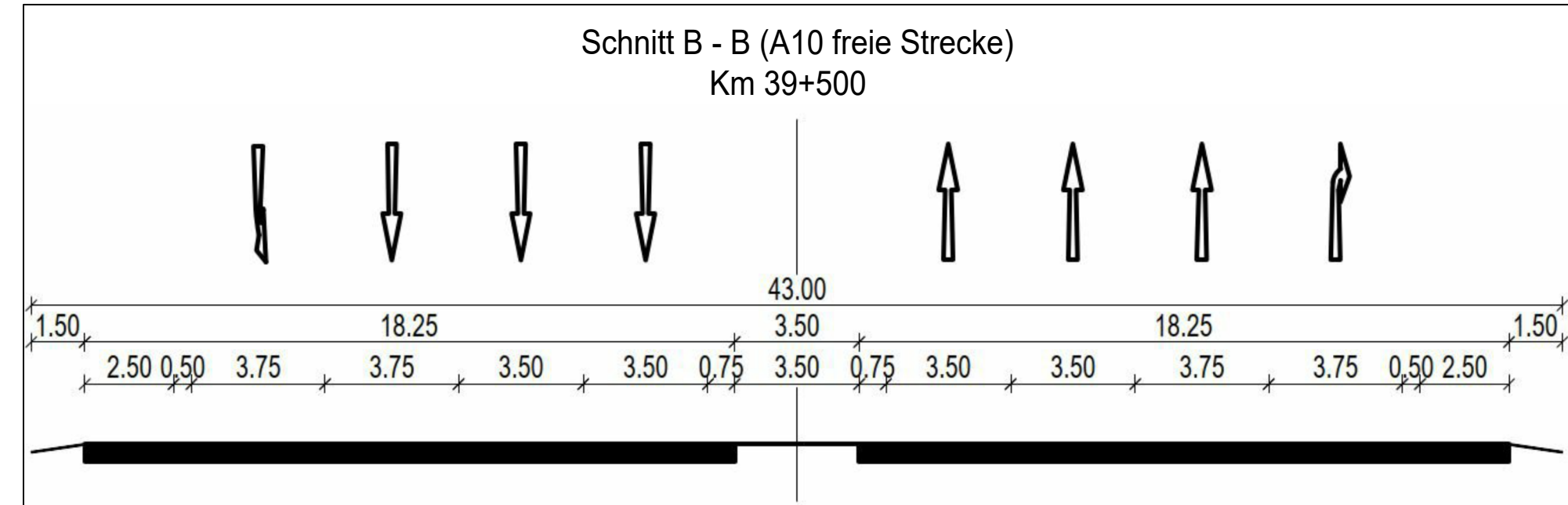
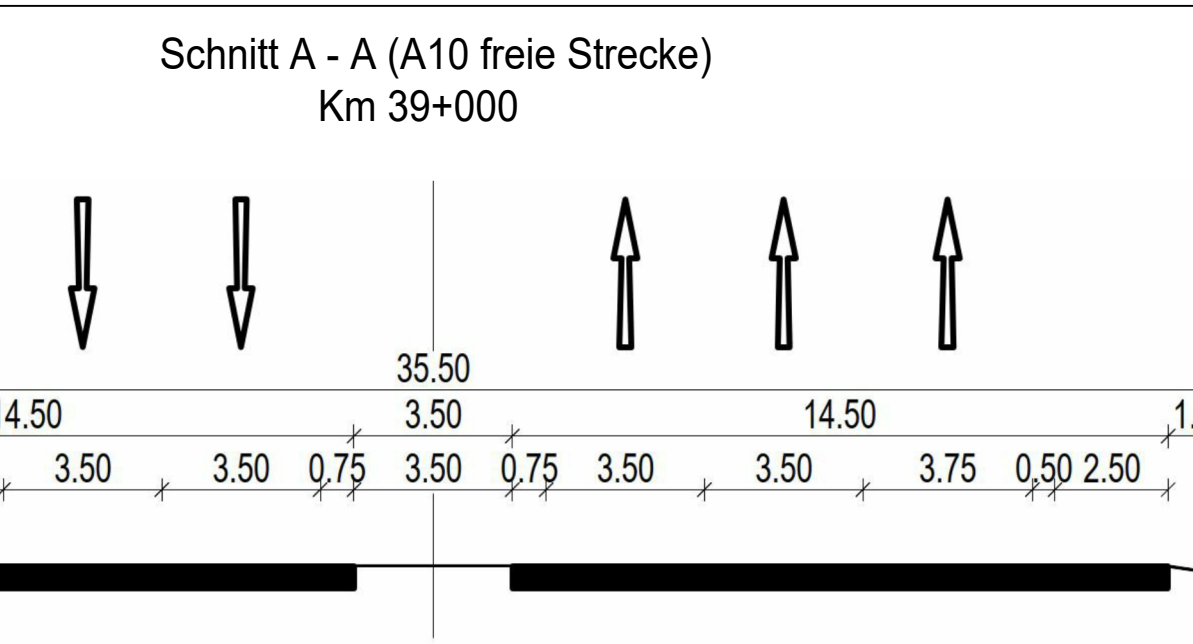
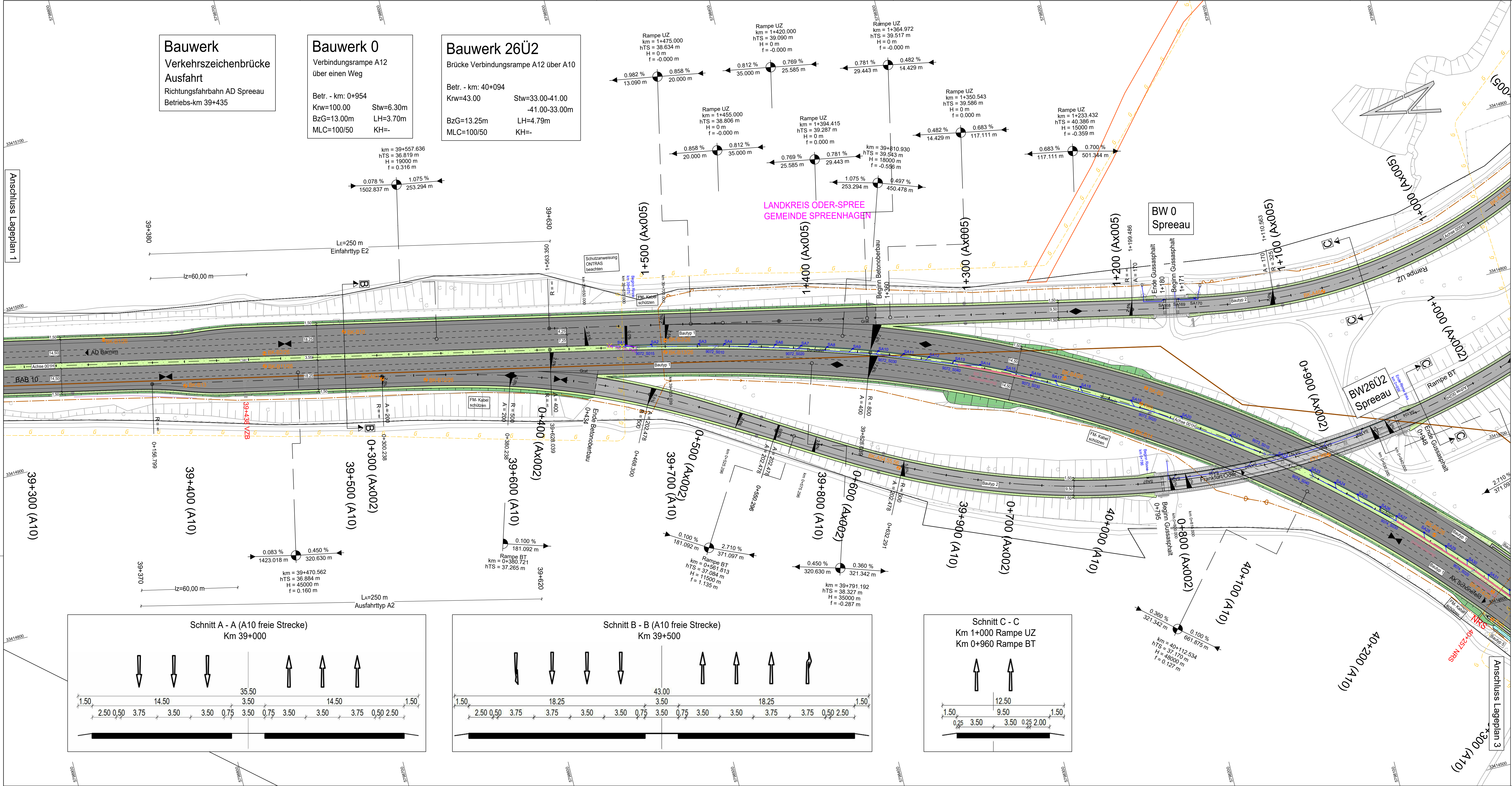
VERGABEUNTERLAGE

Die Autobahn GmbH des Bundes	Unterlage / Blatt-Nr.: 3 / 1
Straße BAB / Abschnitt-Nr. / Station: A10 / 060-090 / km 34,126 bis 49,647 A12 / 010 / km 0,000 bis 0,913	Lageplan 1
PROJIS-Nr.:	Betriebs-km 38+426 bis 39+329
Maßstab: 1 : 1.000	
A10 km 34,126 bis 49,647, beide RF Erhaltungsmaßnahme Bauabschnitt 2	
Niederlassung Nordost	

Bauwerk
Verkehrszeichenbrücke
Ausfahrt
Richtungsfahrbahn AD Spreeau
Betriebs-km 39+435

Bauwerk 0
Verbindungsrampe A12
über einen Weg
Betr. - km: 0+954
Krw=100.00 Stw=6.30m
BzG=13.00m LH=3.70m
MLC=100/50 KH=-

Bauwerk 26Ü2
Brücke Verbindungsrampe A12 über A10
Betr. - km: 40+094
Krw=43.00 Stw=33.00-41.00
-41.00-33.00m
BzG=13.25m LH=4.79m
MLC=100/50 KH=-



Zeichenerklärung

Planung

- Bankett
- Gussasphalt
- Mittelstreifen, Achse
- Beton
- Bankett
- Dammböschung
- Einschnittböschung
- Verackermulde
- Bord-/Pendelrinne
- Asphaltbeton
- Brücke
- Angleichung Gelände
- Notrufsäule
- VBA (Verkehrsbeeinflussungsanlage)
- best. Betongleitwände

Verwaltung

- Gemeindegrenze
- Flurstücksgrenze

Schutzgebiete
Natur, Landschaft, Wasser

- FFH-Gebiet
- Naturschutzgebiet
- Landschaftsschutzgebiet
- gesetzlich geschütztes Biotop
- Kultur-, Bau-, Bodendenkmal

Stationierung
Betriebskilometer

- Fläche des Moores
- Überschwemmungsgebiet
- Wasserschutzzone I / II
- Wasserschutzzone III

Best. Rinne - A12
best. Entwässerung
Straßenablauf- erneuern
Straßenablauf- behalten
Ersatz DN150

- Inlinersanierung
- best. LSW
- best. E-Leitung
- Fm-Kabel
- Gasleitung
- Telekom

Standort Baugrunduntersuchung
Prüfbericht Nr.338 - 25; 05/2025
Prüfbericht Nr.133 - 26; 02/2026

- BK-B Bohrkern Beton
- BK-A Bohrkern Asphalt
- Pre/Pli untersuchte Pflasterflächen
- Rre/Rri untersuchte Rinnen

Standort Baugrunduntersuchung
Prüfbericht Nr.242 - 24; 02/2024

- BK1 Bohrkern Beton

1 2 3 4 5

Die Autobahn
Niederlassung Nordost
An der Autobahn 111
16540 Hohen Neuendorf

bearbeitet
freigegeben
Projekt-Nr.
A-04772

Nr.	Art der Änderung	Datum	Zeichen

Lagesystem	ETRS89 / UTM 33	Stand Kataster	September 2023
Höhensystem	DHHN 2016	Bestandsvermessung	November 2023

VERGABEUNTERLAGE

Die Autobahn GmbH des Bundes

Straße BAB / Abschnitt-Nr. / Station:
A10 / 060-090 / km 34,126 bis 49,647
A12 / 010 / km 0,000 bis 0,913

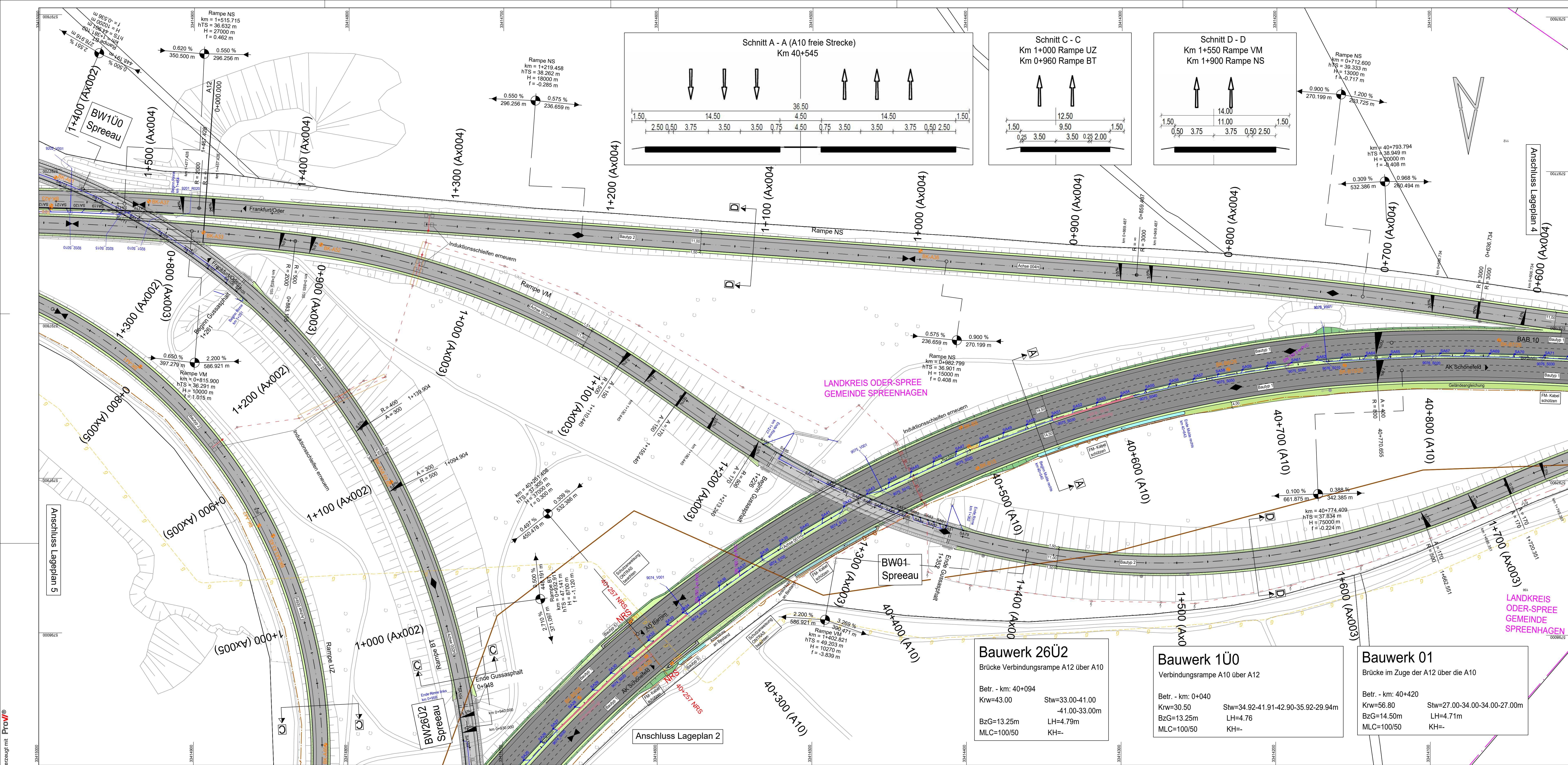
PROJIS-Nr.:

Unterlage / Blatt-Nr.: 3 / 2
Lageplan 2
Betriebs-km 39+329 bis 40+261

Maßstab: 1:1.000

A10 km 34,126 bis 49,647, beide RF
Erhaltungsmaßnahme
Bauabschnitt 2

Niederlassung Nordost



Zeichenerklärung

Planung

- Bankett
- Gussasphalt
- Mittelstreifen, Achse
- Beton
- Bankett
- Dammboschung
- Einschnittböschung
- Versickermulde
- Bord-/Pendelrinne
- Asphaltbeton
- Brücke
- Angleichung Gelände
- NRS
- VBA (Verkehrsbefugungsanlage)
- best. Betongleitwände

Verwaltung

- Gemeindegrenze
- Flurstücksgrenze

Schutzgebiete

Natur, Landschaft, Wasser

- FFH-Gebiet
- Naturschutzgebiet
- Landschaftsschutzgebiet
- gesetzlich geschütztes Biotop
- Kultur-, Bau-, Bodendenkmal

Stationierung

Betriebskilometer

- Fläche des Moores
- Überschwemmungsgebiet
- Wasserschutzzone I / II
- Wasserschutzzone III

Planung

- best. Rinne - A12
- best. Entwässerung
- Straßenablauf- erneuern
- Straßenablauf- behalten
- Ersatz DN150
- Inlinersanierung
- best. LSW
- best. E-Leitung
- Fm-Kabel
- Gasleitung
- Telekom

Standort Baugrunduntersuchung
Prüfbericht Nr.338 - 25; 05/2025
Prüfbericht Nr.133 - 26; 02/2026

BK-B Bohrkern Beton
BKA-A Bohrkern Asphalt
Pre/Pli untersuchte Pflasterflächen
Re/Rli untersuchte Rinnen

Standort Baugrunduntersuchung
Prüfbericht Nr.242 - 24; 02/2024

BK1 Bohrkern Beton

Die Autobahn
Niederlassung Nordost
An der Autobahn 111
16540 Hohen Neuendorf

bearbeitet
freigegeben
Projekt-Nr.
A-04772

Nr.	Art der Änderung	Datum	Zeichen

Lagesystem	ETRS89 / UTM 33	Stand Kataster	September 2023
Höhensystem	DHHN 2016	Bestandsvermessung	November 2023

VERGABEUNTERLAGE

Die Autobahn GmbH des Bundes

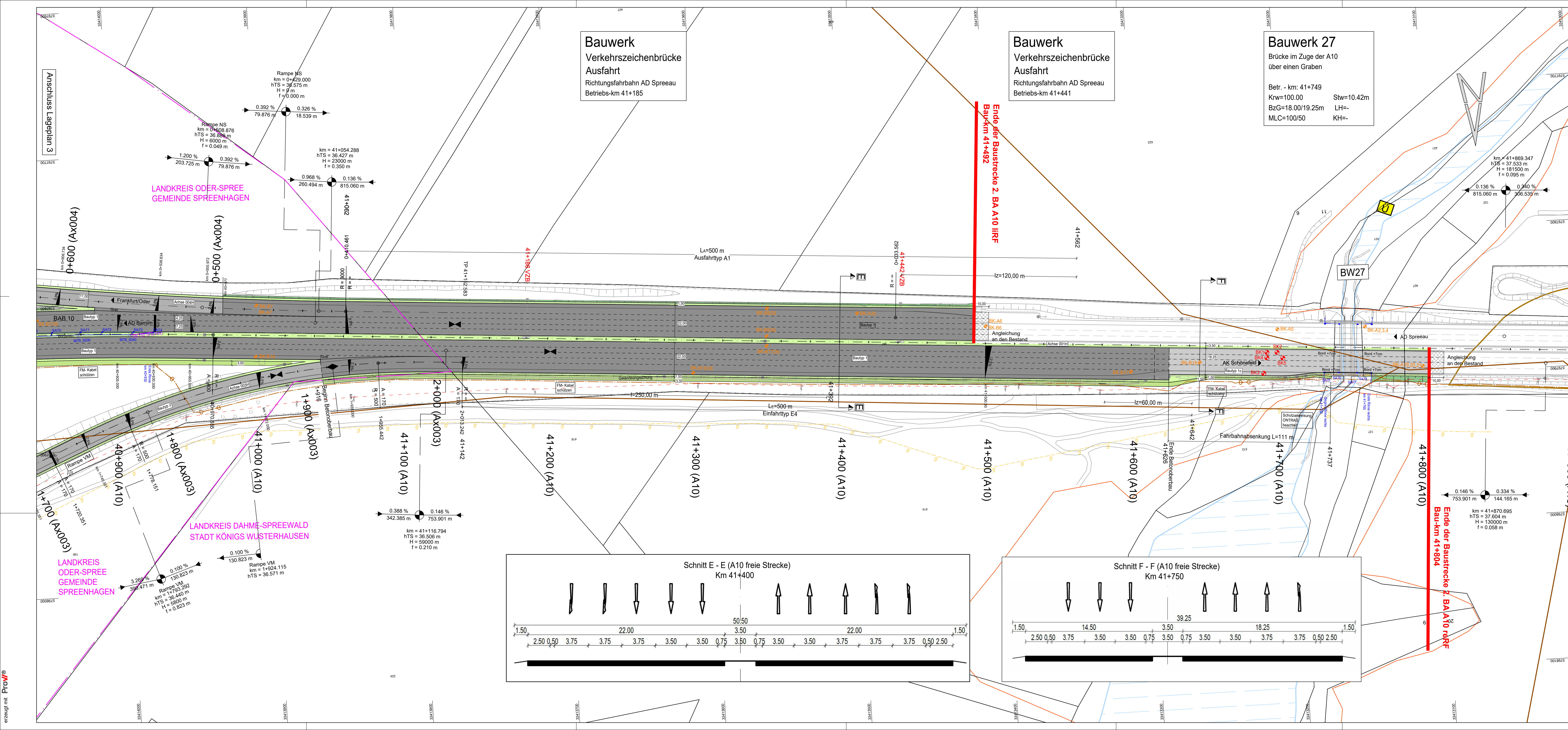
Straße BAB / Abschnitt.-Nr. / Station:
A10 / 060-090 / km 34,126 bis 49,647
A12 / 010 / km 0,000 bis 0,913

PROJIS-Nr.: A10 km 34,126 bis 49,647, beide RF
Erhaltungsmaßnahme
Bauabschnitt 2

Unterlage / Blatt-Nr.: 3 / 3
Lageplan 3
Betriebs-km 40+261 bis 40+895

Maßstab: 1 : 1.000

Niederlassung Nordost



Planung

- Bankett
- Gussasphalt
- Mittelstreifen, Achse
- Beton
- Bankett
- Dammboßchung
- Einschnittböschung
- Versickermulde
- Bord-/Pendelrinne
- Asphaltbeton
- Brücke
- Angleichung Gelände
- NRS
- VBA (Verkehrsbeflussungsanlage)
- best. Betongleitwände

Verwaltung

- Gemeindegrenze
- Flurstücksgrenze

Schutzgebiete

Natur, Landschaft, Wasser

- FFH-Gebiet
- Naturschutzgebiet
- Landschaftsschutzgebiet
- gesetzlich geschütztes Biotop
- Kultur-, Bau-, Bodendenkmal

Stationierung

Betriebskilometer

- Fläche des Moores
- Überschwemmungsgebiet
- Wasserschutzzone I / II
- Wasserschutzzone III

Zeichenerklärung

- best. Rinne - A12
- best. Entwässerung
- Straßenablauf- erneuern
- Straßenablauf- behalten
- Ersatz DN150
- Inlinersanierung
- best. LSW
- best. E-Leitung
- Fm-Kabel
- Gasleitung
- Telekom
- Standort Baugrunduntersuchung
- Prüfbericht Nr.338 - 25; 05/2025
- Prüfbericht Nr.133 - 26; 02/2026
- BK-B Bohrkern Beton
- BK-A Bohrkern Asphalt
- untersuchte Pflasterflächen
- untersuchte Rinnen
- Standort Baugrunduntersuchung
- Prüfbericht Nr.242 - 24; 02/2024
- BK1 Bohrkern Beton

Die Autobahn
Niederlassung Nordost
An der Autobahn 111
16540 Hohen Neuendorf

bearbeitet

freigegeben

Projekt-Nr.

A-04772

Nr.	Art der Änderung	Datum	Zeichen

Lagesystem	ETRS89 / UTM 33	Stand Kataster	September 2023
Höhensystem	DHHN 2016	Bestandsvermessung	November 2023

VERGABEUNTERLAGE

Die Autobahn GmbH des Bundes

Straße BAB / Abschnitt -Nr. / Station:
A10 / 060-090 / km 34,126 bis 49,647
A12 / 010 / km 0,000 bis 0,913

PROJIS-Nr.:

Unterlage / Blatt-Nr.: 3 / 4

Lageplan 4

Betriebs-km 40+895 bis 41+810

Maßstab: 1 : 1.000

A10 km 34,126 bis 49,647, beide RF

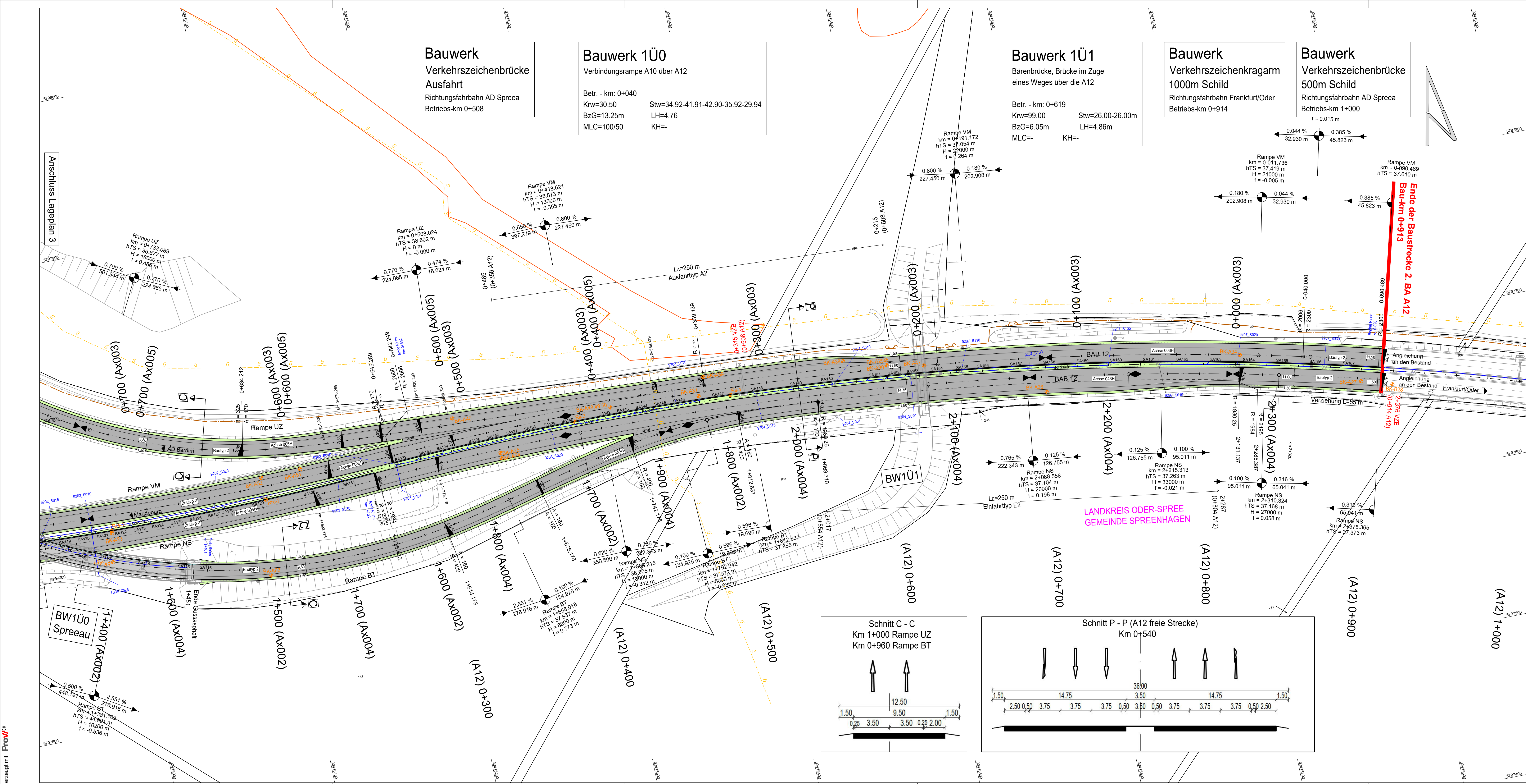
Erhaltungsmaßnahme

Bauabschnitt 2

Niederlassung Nordost

erzeugt mit ProV@

BG: 1260 x 500 DIN A 0 BRICSCAD BSI: 16.01.2026



Zeichenerklärung

Planung

	Bankett		best. Rinne - A12
	Gussasphalt		best. Entwässerung
	Mittelstreifen, Achse		Straßenablauf- erneuern
	Beton		Straßenablauf- behalten
	Bankett		Ersatz DN150
	Dammböschung		Inlinersanierung
	Einschnittböschung		best. LSW
	Versickermulde		best. E-Leitung
	Bord-/Pendlerrinne		Fm-Kabel
	Asphaltbeton		Gasleitung
	Brücke		Telekom
	Angleichung Gelände		
	Notrufsäule		Standort Baugrunduntersuchung Prüfbericht Nr.338 - 25; 05/2025 Prüferbüro Nr.133 - 26; 02/2026
	VBA (Verkehrsbeeinflussungsanlage)	 	Bohrkerne Beton Bohrkerne Asphalt untersuchte Pflasterflächen untersuchte Rinnen
	best. Betongleitwände		Standort Baugrunduntersuchung Prüfbericht Nr.242 - 24; 02/2024

Verwaltung

	Gemeindegrenze		Standort Baugrunduntersuchung Prüfbericht Nr.242 - 24; 02/2024
	Flurstücksgrenze		Standort Baugrunduntersuchung Prüfbericht Nr.242 - 24; 02/2024


Schutzgebiete

Natur, Landschaft, Wasser

	FFH-Gebiet		Fläche des Moores
	Naturschutzgebiet		Überschwehmungsgebiet
	Landschaftsschutzgebiet		Wasserschutzzone I / II
	gesetzlich geschütztes Biotop		Wasserschutzzone III
	Kultur-, Bau-, Bodendenkmal		

Stationierung

Betriebskilometer

1	2	3	4	5
			<h2 style="margin: 0;">Die Autobahn</h2> <p style="margin: 0;">Niederlassung Nordost An der Autobahn 111 16540 Hohen Neuendorf</p>	
			bearbeitet	
			freigegeben	
			Projekt-Nr. <div style="font-size: 1.5em; font-weight: bold; text-align: right;">A-04772</div>	

Nr.	Art der Änderung	Datum	Zeichen	

Lagesystem	ETRS89 / UTM 33	Stand Kataster	September 2023
Höhensystem	DHHN 2016	Bestandsvermessung	November 2023

VERGABEUNTERLAGE

Die Autobahn GmbH des Bundes		Unterlage / Blatt-Nr.: 3 / 5
Straße BAB / Abschnitt.-Nr. / Station: A10 / 060-090 / km 34,126 bis 49,647 A12 / 010 / km 0,000 bis 0,913		Lageplan 5 Betriebs-km 0+053 bis 1+000
PROJIS-Nr.:		Maßstab: 1 : 1.000
<p style="text-align: center;"> A10 km 34,126 bis 49,647, beide RF Erhaltungsmaßnahme Bauabschnitt 2 </p>		
Niederlassung Nordost		